

# Discussieplan RVK Gooik

## Versie april 2013



Afdruk: Datum 22/03/2013

### Legende:

#### Gooik puntmaatregelen

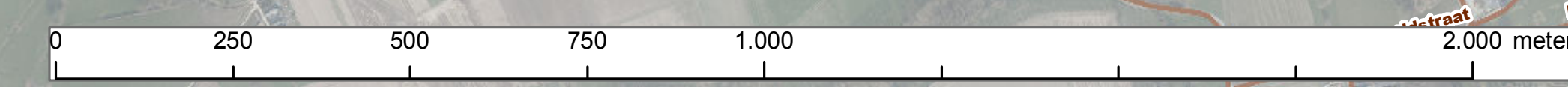

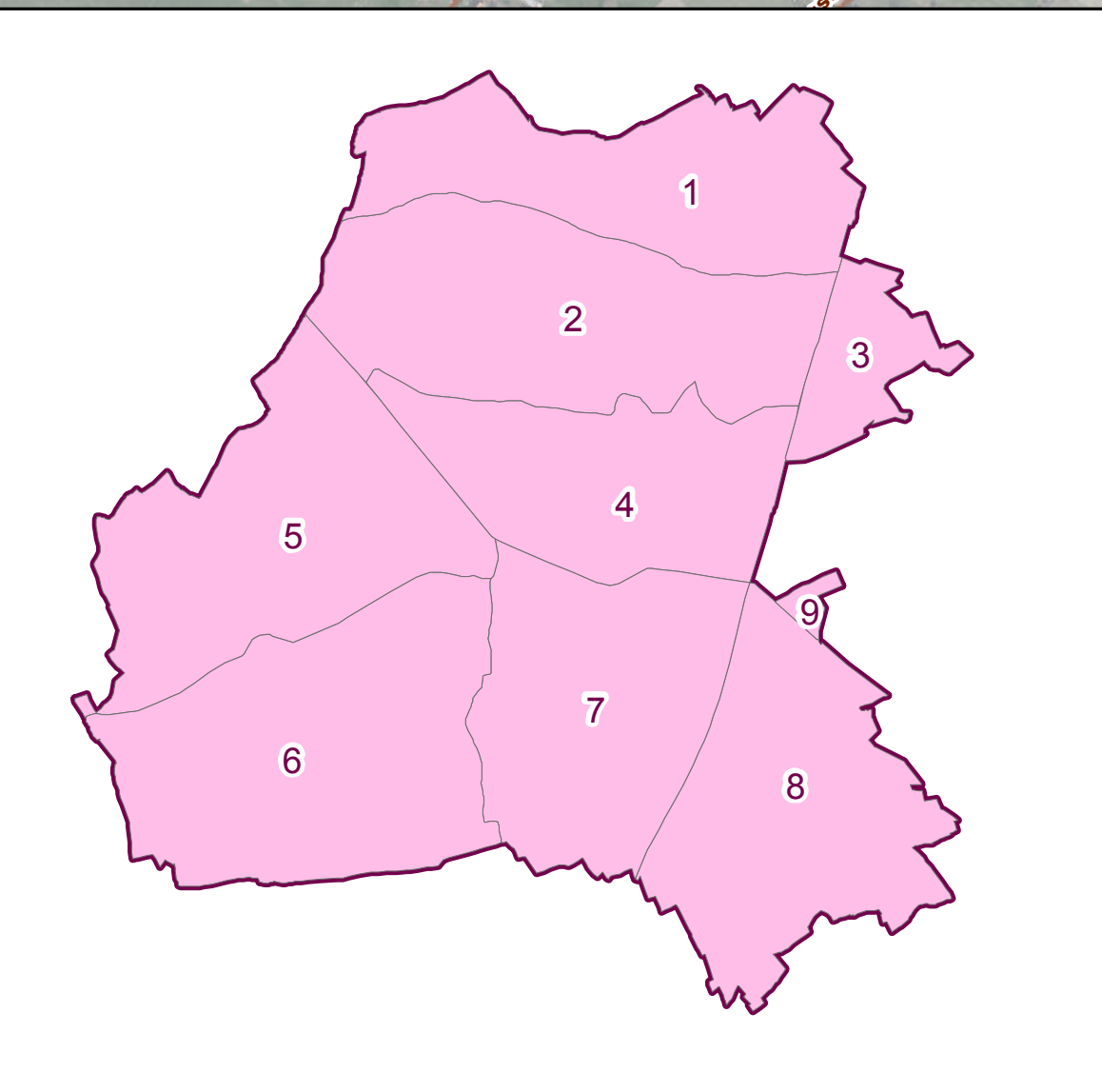
- solitaire boom cat. 1
- struk
- erosiebestrijdingspoel
- paaltjes om gemotoriseerd vervoer tegen te houden
- aanpassen brugconstructie
- opwaarderen bronzone
- vismigraatiepunt oplossen
- inrichting poel / vijver
- wad met stapstenen (wandelweg over water)
- erfgoedrelict
- kapel
- voetgangersbrug
- ecodeuct

#### Gooik lijnmaatregelen

- behoud bestaande toestand landbouwontsluiting 3m
- ontsluitingsweg landbouw steenslag porfier
- ontsluitingsweg landbouw gestabiliseerde steenslag porfier
- landbouwontsluiting in tweesporenbeton
- Zaporenbeton: heraanleg middenberm
- landbouwontsluiting in beton
- kasseiweg 3m
- functionele fietsverbinding + landbouwontsluiting
- functionele fietsverbinding
- behoud bestaande onverharde wandelweg
- bestaande wandelweg te verbeteren met porfier
- onverharde wandelweg: nieuw tracé
- onverharde wandelweg: juridisch traject dat opnieuw wordt opengesteld
- nieuwe wandelweg met porfieverharding
- wandelpad kassei
- nieuwe of opnieuw opgesteld tracé trage weg met onzeker tracé (ligging afhankelijk van de herverkaveling)
- knuppelpad
- af te schaffen bestaande trage weg
- op te breken weg
- af te schaffen juridisch tracé van wandelweg die nu ook niet zichtbaar is
- grazige bermen voor akkerfauna & akkerflora en voor erosiebestrijding
- strooksgewijze aanplant hakhout of haagstructuur
- aanplanten knobomen
- aanplant fruitbomen
- bomenrij
- erosieberm met op regelmatige afstand een hoogstamboom als landschapselement
- verbeteren waterlopen (hermeandering, verwijderen inbuizing, natuurtechnische oever)
- aanbeveling behoud van of omzetting tot weiland
- akkerbouw
- verbeteren mobiliteit / verkeersveiligheid
- ecologische verbinding, schematisch
- zichtpunt / zichtas open houden van bebouwing of hoge begroeiing
- precieze lokale later te bepalen
- oude trambedding als fiets- / wandel- / landbouwverbinding

#### Gooik vlakmaatregelen

- gecontroleerd bufferbekken (tegen wateroverlast in lager gelegen woongebied)
- waterbuffering met ecologische nevenfunctie (natuurlijk overstroombaar)
- erosiebestrijding / faunairand
- bevorderen recreatie / cultuurhistorie
- in landbouwcultuur te brengen (akkerland of weiland)
- versterken natuurwaarden: bos of boszoom
- versterken natuurwaarden: gemengd of type nog niet bepaald
- versterken natuurwaarden: heideschraal grasland
- Hoogstamboomgaard (herstel of nieuw) omzoomd met haag prioriteit 1, bij voorkeur eigendom overheid
- versterken natuurwaarden: moerasige kwelzone
- versterken natuurwaarden: gorzenakker
- belangrijke archeologische zone (verder te onderzoeken)
- behoud huidige bodemgebruik (EW)
- arboretum
- behoud en versterken kleinschalig landschap, mix van natuurwaarden en landbouwweides, geen herverkaveling
- Afbakening deelgebieden



Bron:  
Digitale versie van de Orthofoto's, middenschalig, kleur,  
provincie Vlaams-Brabant, opname 2007,  
AGIV & Provincie Vlaams-Brabant (AGIV, 2008)

